

BỘ TÀI NGUYÊN VÀ MÔI TRƯỜNG

SƠ ĐỒ KHU VỰC BIÊN GIAO CHO TỔNG CÔNG TY BẢO ĐẢM AN TOÀN HÀNG HẢI MIỀN NAM

Để thực hiện nhận chìm vật, chất nạo vét thuộc Dự án "Nạo vét duy tu luồng hàng hải cho tàu biển trọng tải lớn sông Hậu năm 2022"
 Tại khu vực biên thuộc xã Dân Thành, thị xã Duyên Hải, tỉnh Trà Vinh

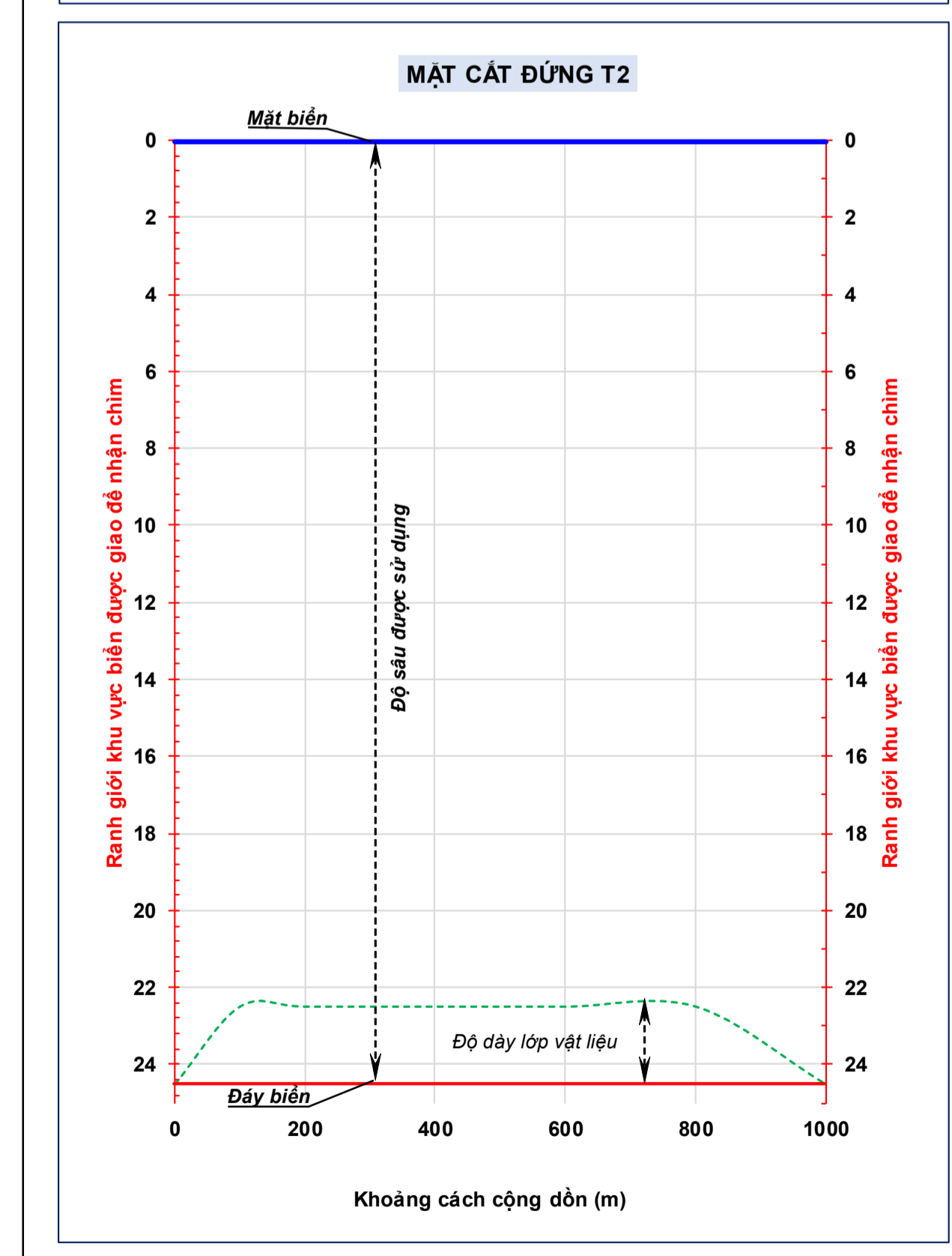
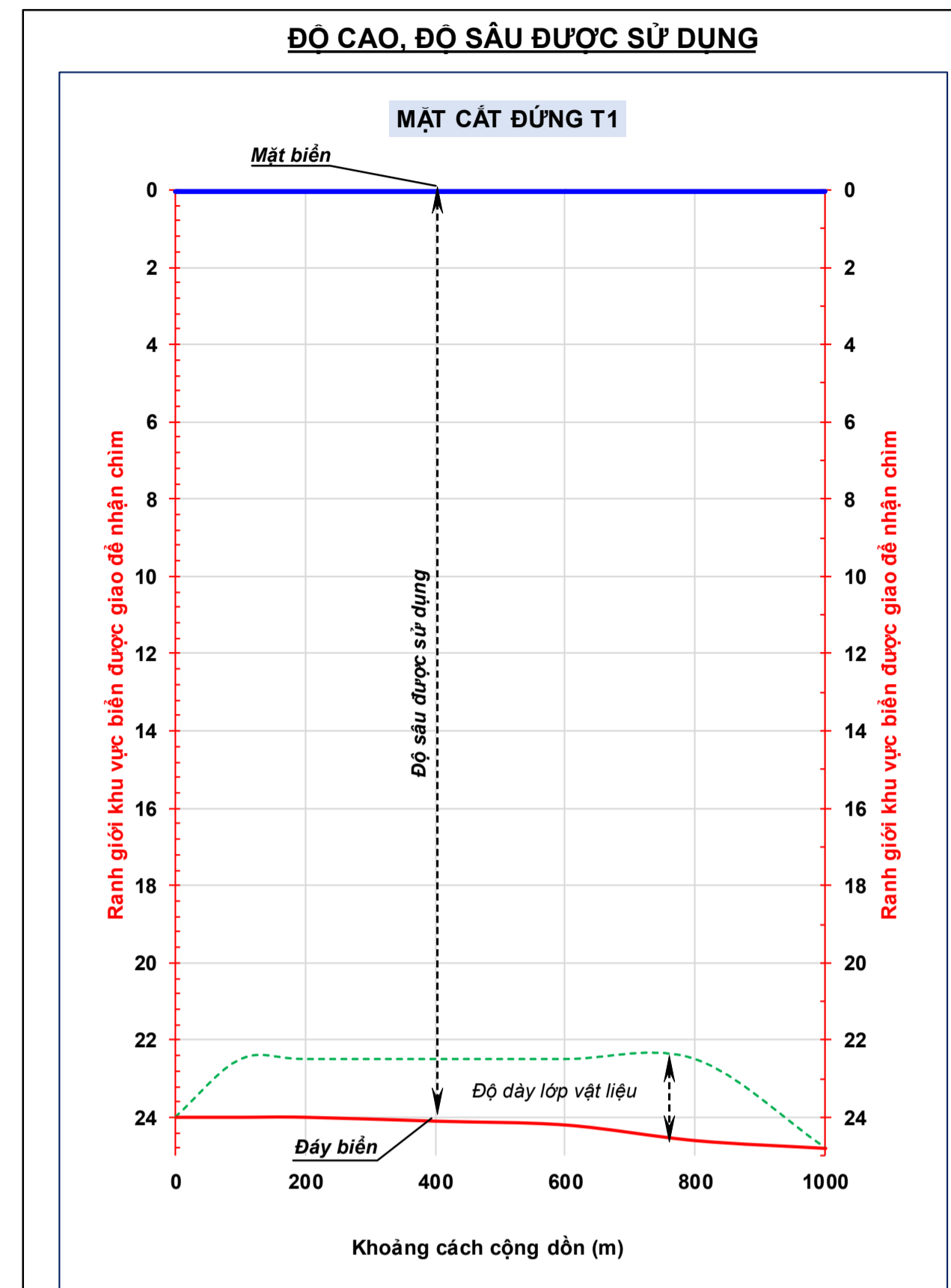
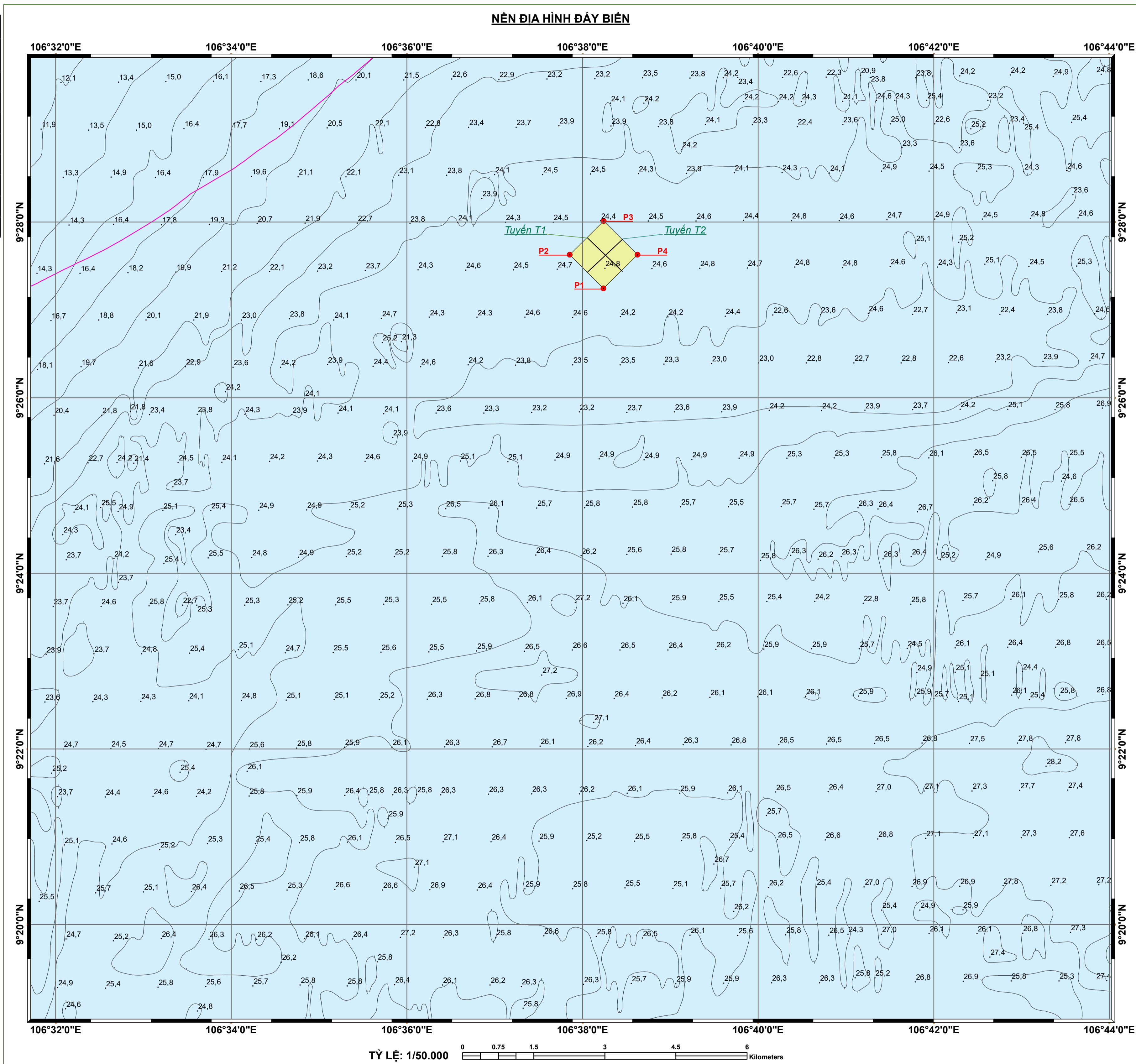
(Kèm theo Quyết định giao khu vực biển số/QĐ-BTNMT ngày tháng năm của Bộ trưởng Bộ Tài nguyên và Môi trường)

TOA ĐỘ CÁC ĐIỂM GÓC:

| ĐIỂM GÓC | HỆ TỌA ĐỘ VN 2000 | | | |
|----------|-----------------------------------|----------------|------------------|-----------|
| | Tọa độ địa lý (Độ, phút, giây) | | Tọa độ vuông góc | |
| | Vĩ độ (B) | Kinh độ (L) | X (m) | Y (m) |
| P1 | 9°27'18,33"N | 106°38'08,03"E | 1045683,13 | 624699,70 |
| P2 | 9°27'41,39"N | 106°37'44,89"E | 1046389,32 | 623991,49 |
| P3 | 9°28'04,36"N | 106°38'08,12"E | 1047097,53 | 624697,67 |
| P4 | 9°27'41,30"N | 106°38'31,26"E | 1046391,35 | 625405,88 |

Kinh tuyến trục 105°30', Múi chiếu 3°
 Diện tích khu vực biển được sử dụng: 100 ha
 Độ sâu khu vực biển được sử dụng: 24,4m đến 24,8m (hệ cao độ Quốc gia)

- Chú giải**
- Điểm khống chế khu vực biển được giao để nhận chìm
 - Cao độ đáy biển
 - Đường 06 hải lý
 - Đường bình độ đáy biển
 - Đường mep nước biển thấp nhất trung bình nhiều năm theo Quyết định 1790/QĐ-BTNMT
 - Ranh giới, diện tích khu vực biển được giao để nhận chìm
- Vị trí khu vực biển cách bờ biển khoảng 18km;
 - Tại khu vực biển xã Dân Thành, thị xã Duyên Hải, tỉnh Trà Vinh.



*Được trích lục từ nền bản đồ địa hình đáy biển tỷ lệ 1:50.000 được công bố tại Quyết định số 853/QĐ-BTNMT ngày 25/4/2022 của Bộ trưởng Bộ Tài nguyên và Môi trường; Phiên hiệu mảnh C-48-70-A;
 Hệ tọa độ Quốc gia VN2000, Kinh tuyến trục 105 độ, múi chiếu 6 độ;
 Hệ cao độ Quốc gia Hòn Dấu*